

(A) = Åpen, kan bestilles fra Universitetet i Stavanger / Arkeologisk museum
(B) = Begrenset distribusjon
(C) = Kan ikke utleveres



Vedartsbestemmelse av
trekull fra Austrått
Panorama, Austrått, gnr.
39, bnr. 8, Sandnes
kommune

Jon Erik Amundsen

AM saksnummer: 2010/21
Journalnummer: 07/10658

Dato: 11.01.2011
Sidetall: 4
Opplag:

Oppdragsgiver: AM

Stikkord: vedartsbestemmelse, treverk, forkullet treverk,
trekull, radiokarbondatering, ¹⁴C

Versjon: 11.01.2011

Oppdragsrapport 2011/03
Universitetet i Stavanger,
Arkeologisk museum,
Avdeling for fornminnevern

Utgiver:
Universitetet i Stavanger
Arkeologisk museum
4002 STAVANGER
Tel.: 51 83 31 00
Fax: 51 84 61 99
E-post: post-am@uis.no

Stavanger 2011

Vedartsbestemmelse av treverk fra Austrått Panorama, Austrått, gnr. 39, bnr. 8 Sandnes kommune

Jon Erik Amundsen



Vedartsbestemmelse av trekull fra Austrått Panorama

Nat.vit nr: 2010/ 03

Jon Amundsen

Innhold

Innledning	3
Prøvene	3
Treverkets forfatning	3
Instrumenter benyttet til analyse	3
Resultater	4
Litteratur og kilder	4

Innledning

Vedartsbestemmelse er gjort på forkullet treverk funnet ved arkeologiske undersøkelser på gården Austrått.

Prøven

Vedartsbestemmelse er gjennomført på organisk forkullet fragment funnet i flotterte jordprøver.

Treverkets forfatning

Det beste fragment ble plukket ut, deretter snittet med skalpell og vurdert med hjelp fra mikroskop.

Instrumenter benyttet til analyse

Til bestemmelse av trekullet er det benyttet Zeiss pålysmikroskop. Digitalt fotoutstyr har ikke vært benyttet til analysen.

Vedlegg 12

Oversynskart frå Askeladden som viser ID 115686

Resultater

Austrått Panorama			
prøve id	informasjon om prøven	art.	vekt g.
2010/ 03-6	2AK 253	løvtre, or	0,1052

Litteratur og kilder

Hather, Jon G., 2000, *The identification of the Northern European wood*, Archetype Publications.

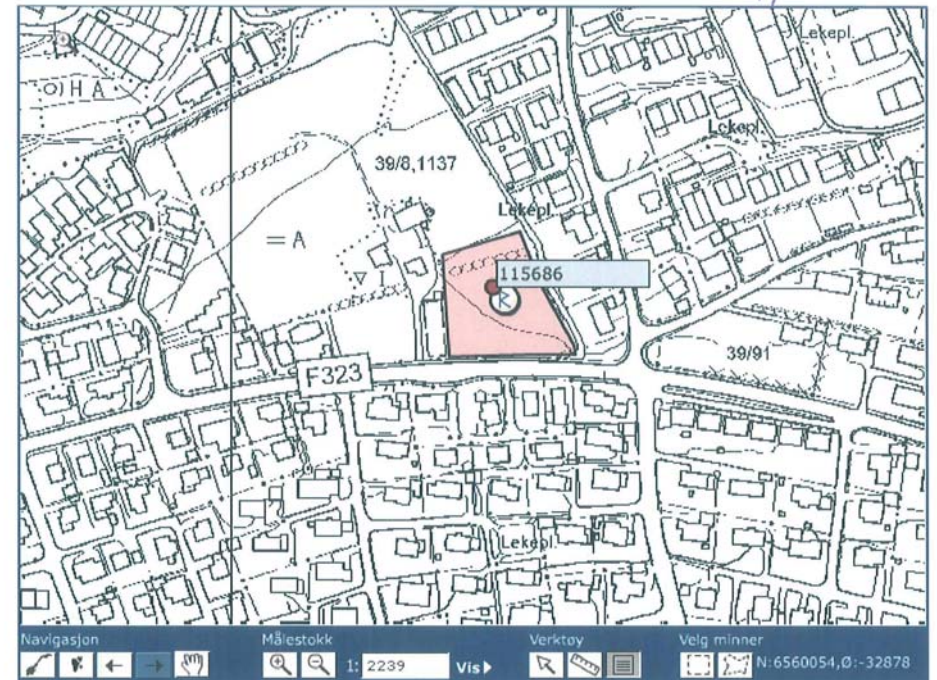
Mork, Elias, 1966, *Vedanatomy 2. Opplag*, Tanum.

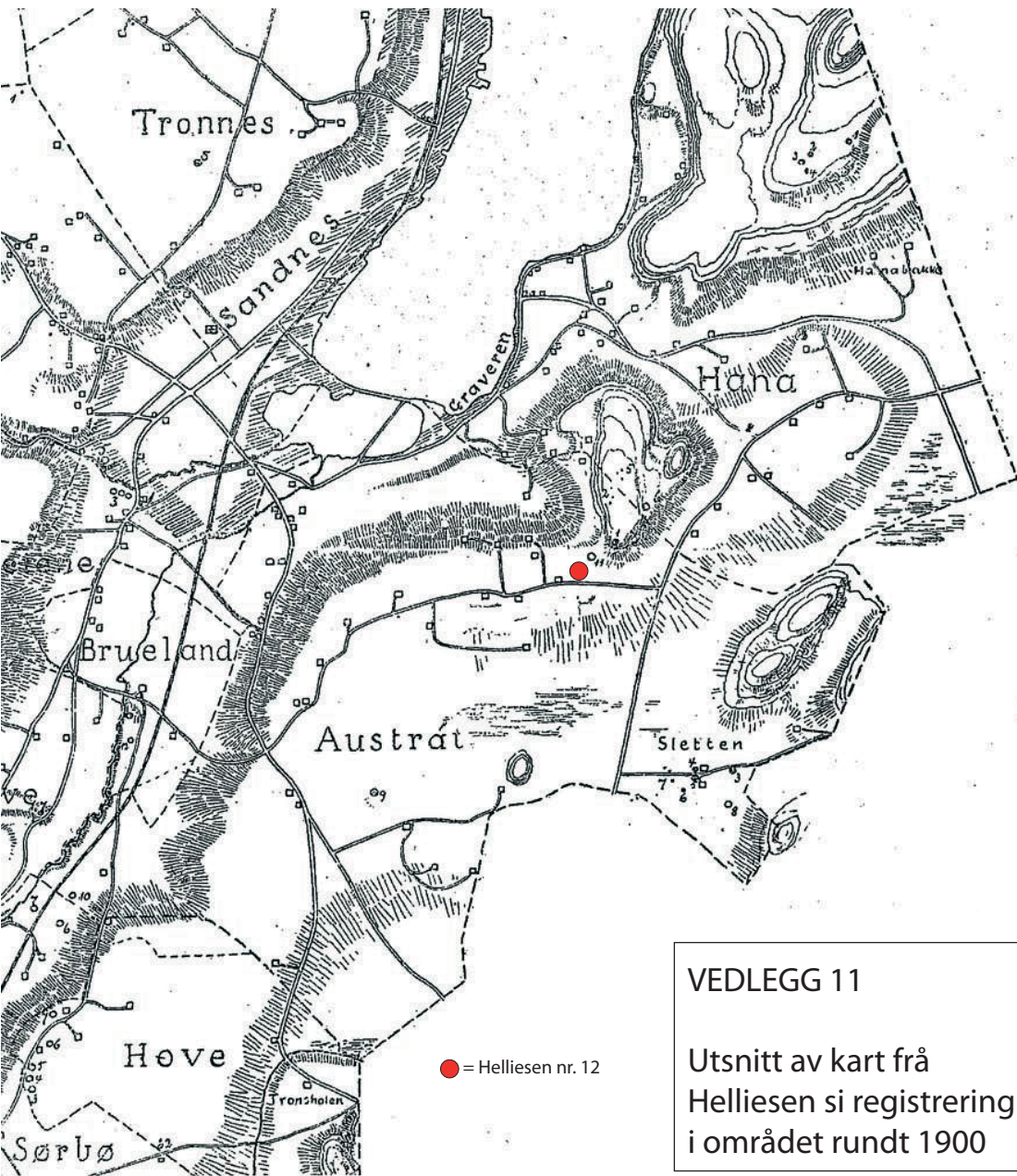
Schewingruber, Fritz H, 1978, *Holz-anatomie*, Zurgher AG.

Stemsrud, Kristian Dagfinn, 1988, *Treverkets oppbygning Vedanatomy*, Universitetsforlaget.

Referansemateriale.

Jon Erik S. Amundsen






● = Helliesen nr. 12

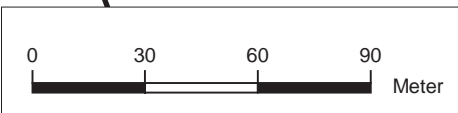
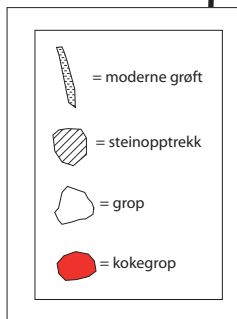
VEDLEGG 11

Utsnitt av kart fra
Helliesen si registrering
i området rundt 1900



VEDLEGG 9

Oversynskart som viser undersøkingsområdet med hovudfelt og sjakter.



VEDLEGG 10

Oversynskart som viser hovudfeltet med dei påviste kokegropene

